

Büllingerhardt Wanderung

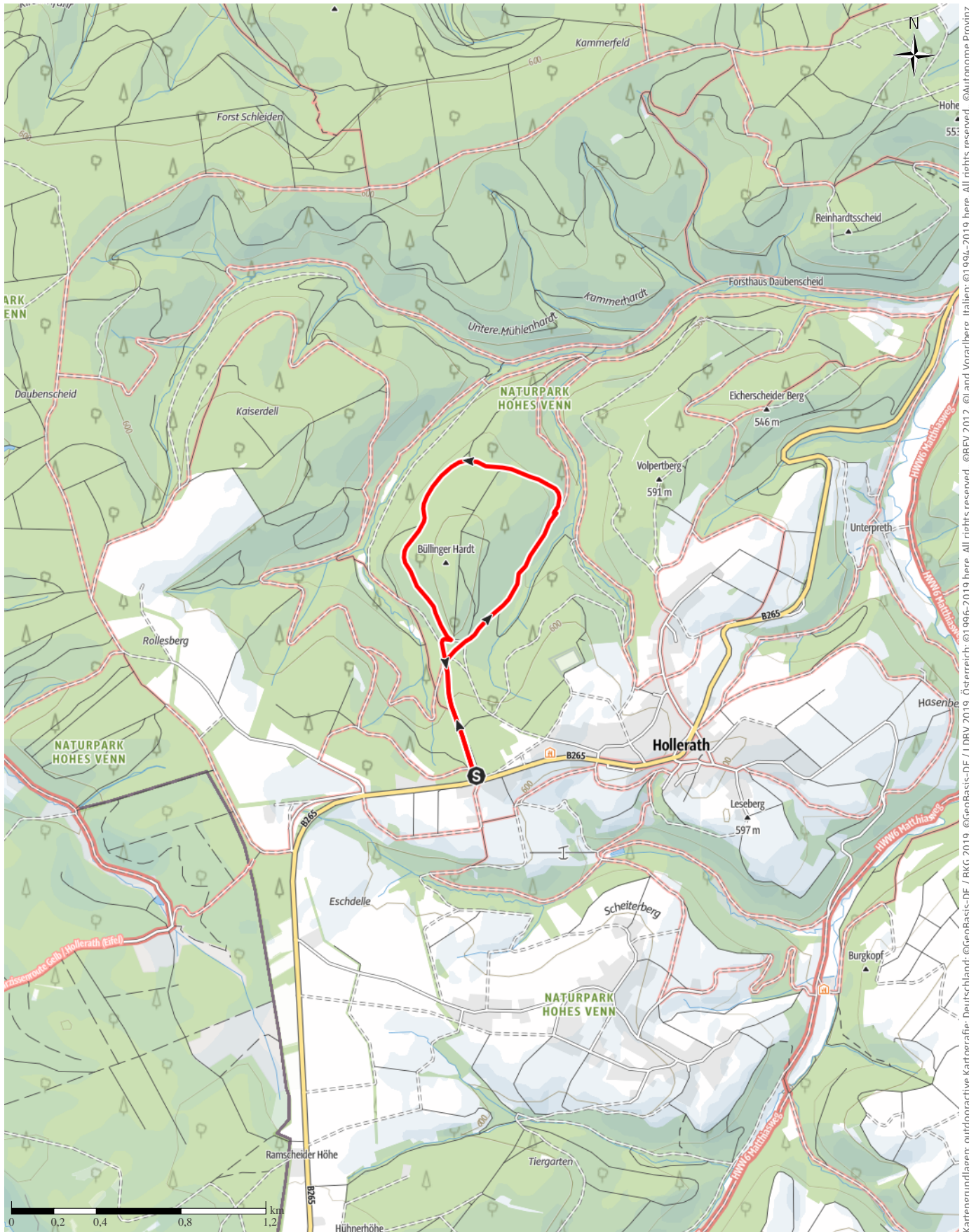
↔ 3,9km

🕒 1:06h

▲ 89m

▼ 89m

Schwierigkeit -



Kartengrundlagen: outdooractive Kartografie; Deutschland: ©GeoBasis-DE / BKG 2019, ©GeoBasis-DE / LDBV 2019, Österreich: ©1996-2019 here, All rights reserved., ©BEV 2012, ©Land Vorarlberg, Italien: ©1994-2019 here, All rights reserved., ©Autonome Provinz Bozen – Südtirol – Abteilung Natur, Landschaft und Raumentwicklung, ©Cartago S.R.L., Schweiz: Geodata ©swisstopo, ©BAFU – Bundesamt für Umwelt Kartengrundlagen: outdooractive Kartografie, ©OpenStreetMap (www.openstreetmap.org)

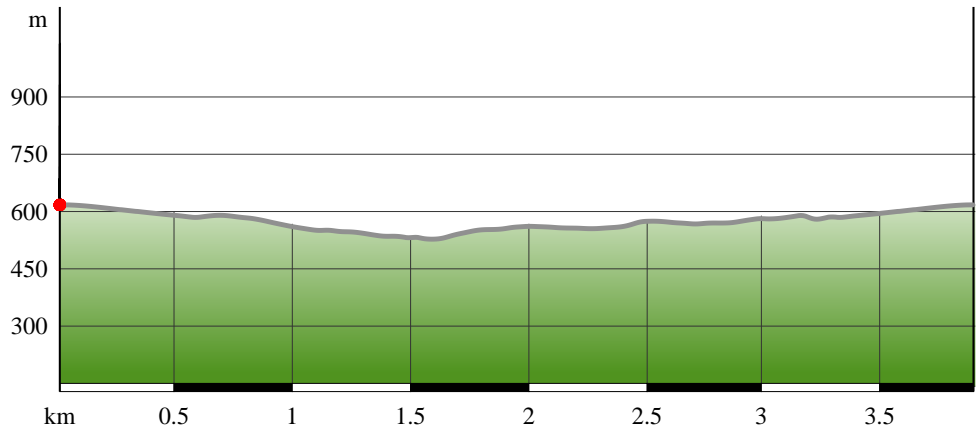


Büllingerhardt Wanderung

Wegart

— Länge 3,9km

Höhenprofil



Tourdaten

Regionaler Wanderweg

Strecke ↔ 3,9 km

Dauer ⌚ 1:06 h

Aufstieg ▲ 89 m

Abstieg ▼ 89 m

Schwierigkeit -

Kondition ●●●●●●

Technik ●●●●●●

Höhenlage

620 m

531 m

Beste Jahreszeit

JAN | FEB | MÄR

APR | MAI | JUN

JUL | AUG | SEP

OKT | NOV | DEZ

Bewertungen


Autoren

Erlebnis ●●●●●●

Landschaft ●●●●●●

Community

Weitere Tourdaten



Auke Beetstra

Aktualisierung: 27.11.2019

“Büllingerhardt Wanderung“. Hier wird pure Abwechslung geboten. Längere Anstiege werden mit grandiosen Ausblicken belohnt.

“Büllingerhardt Wanderung“. Hier wird pure Abwechslung geboten. Längere Anstiege werden mit grandiosen Ausblicken belohnt.

Tour zum Mitnehmen für iPhone und Android



QR-Code scannen und diese Tour offline speichern, mit Freunden teilen und mehr ...

Webseite

<http://regio.outdooractive.com/oar-eifelverein/s/auHjX>